LEGENDA STÁVAJÍCÍCH INŽ. SÍTÍ:

sdělovací kabely
kanalizace dešťová
kanalizace splašková
kanalizace jednotná
vodovod
plynovod STL
kabel NN
nadzemní NN
kabel VN
nadzemní VN
veřejné osvětlení
hranice parcel KN
780/4 parcelní číslo
vnitřní kresba parcel KN

LEGENDA MAPOVÝCH ZNAČEK

BRÁNA–VSTUP NA POZEMEK
PLOT DŘEVĚNÝ BEZ PODEZDÍVKY
PLOT DŘEVĚNÝ S PODEZDÍVKOU
PLOT DRÁTĚNÝ BEZ PODEZDÍVKY
PLOT DRÁTĚNÝ S PODEZDÍVKOU
SVĚTLO
ROZHLAS
SLOUP
STROM
KANALIZAČNÍ ŠACHTA
VSTUPNÍ ŠACHTA
ULIČNÍ VPUST
HYDRANT PODZEMNÍ
ŠOUPÁTKO
TRAFO
PRIS

zobrazení hranic parcel KN je pouze orientační
nelze je použít pro jejich vytyčení

LEGENDA

hranice parcel KN
780/4 parcelní číslo
vnitřní kresba parcel KN

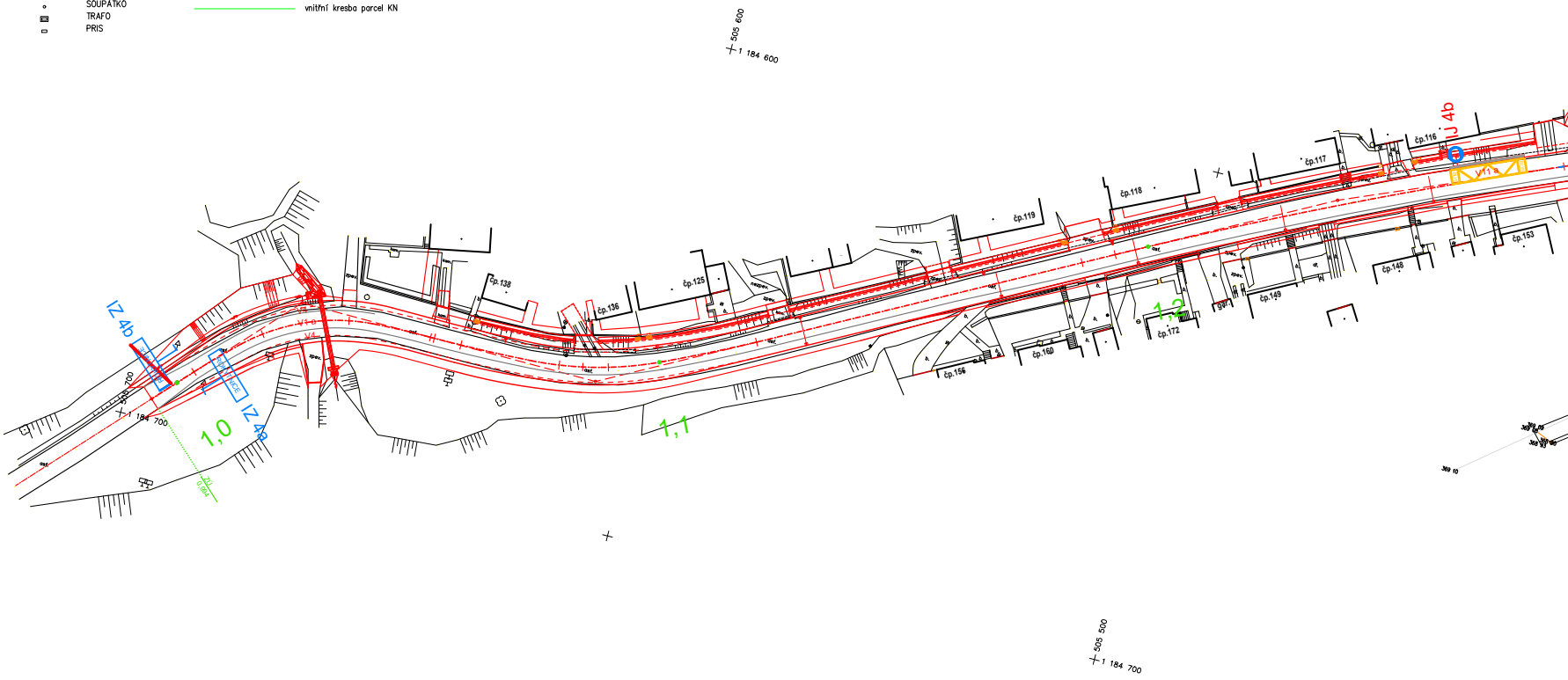
505 600
1 184 600
IZ 4b
IZ 4a
1,0
1,1
1,2
700
1 184 700
V1a
V4
čp.138
čp.136
čp.125
čp.119
čp.118
čp.117
čp.116
UJ 4b
V1a
čp.153
čp.148
čp.149
čp.172
čp.160
čp.156
505 500
1 184 700

OVĚŘIL	
ING. DANIEL VOLAŘÍK	
www.s-geo.cz S-geo	Ing. Marek Svoboda Družba 1196 763 31 Brumov tel.: 739 573 824 marek.svoboda@s-geo.cz
MĚŘENÍ	FORMÁT A4
DATUM	06/2016
±. Z.	–
MĚŘÍTKO	1 : 500

KLAD PRO PROJEKT
YSTÉM B.p.v.

por. Zdeněk Kratochvíla, DiS.
02.03.2020 15:52:00
Digitálně podepsal:
por. Zdeněk Kratochvíla, DiS.
POLICIE ČESKÉ REPUBLIKY

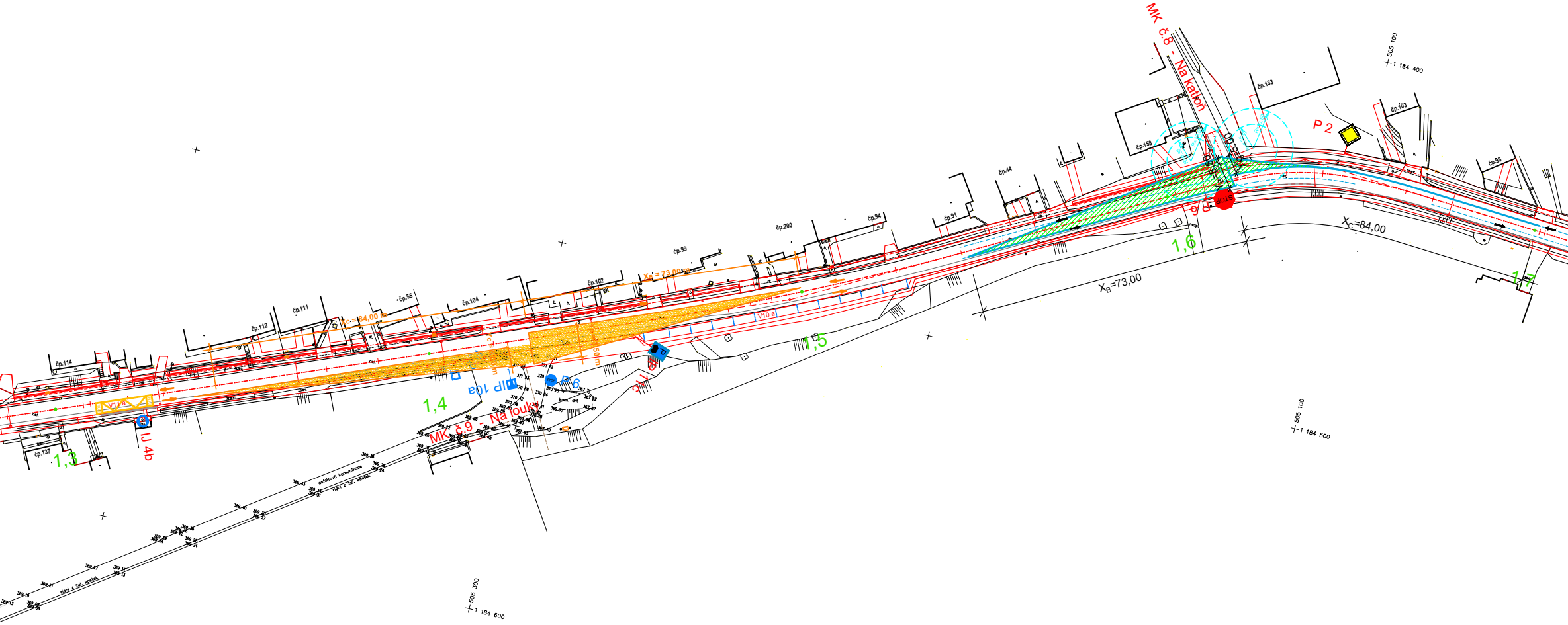
MK č.8 - Na katloň
MK č.9 - Na louky
č.p.114
č.p.137
č.p.112
č.p.111
č.p.55
č.p.104
č.p.102
č.p.99
č.p.200
č.p.94
č.p.91
č.p.44
č.p.158
č.p.133
č.p.103
č.p.98
1,3
1,4
1,5
1,6
1,7
IJ 4b
IP 10a
P 6
P 2
7c
V11a
V10a
XC = 84,00 m
XB = 73,00 m
XB=73,00
XC=84,00
STOP
505 100
1 184 400
505 100
1 184 500
505 300
1 184 600
asfaltová komunikace
rigol z žul. kostek
kam. drť

ROZHLEDOVÉ POMĚRY :

1) SMĚRODATNÁ/POVOLENÁ RYCHLOST NA HLAVNÍ DVOUPRUHOVÉ KOMUNIKACI = 50 km/hod

2) DÉLKY STRAN ROZHLEDOVÝCH TROJÚHELNÍKŮ PRO VOZIDLA SKUPINY 2 (SVOZ ODPADU, NÁKLADNÍ AUTOMOBILY)

3) DÉLKA STRANY ROZHLEDOVÉHO TROJÚHELNÍKU **NA HLAVNÍ KOMUNIKACI** PRO ODBOČENÍ VLEVO X_B = 73 m

4) DÉLKA STRANY ROZHLEDOVÉHO TROJÚHELNÍKU **NA HLAVNÍ KOMUNIKACI** PRO ODBOČENÍ VPRAVO X_C = 84 m

5) DÉLKA STRANY ROZHLEDOVÉHO TROJÚHELNÍKU **NA VEDLEJŠÍ KOMUNIKACI** PRO ODBOČENÍ VLEVO Y_B = 8,50 m

6) DÉLKA STRANY ROZHLEDOVÉHO TROJÚHELNÍKU **NA VEDLEJŠÍ KOMUNIKACI** PRO ODBOČENÍ VPRAVO Y_B = 5 m

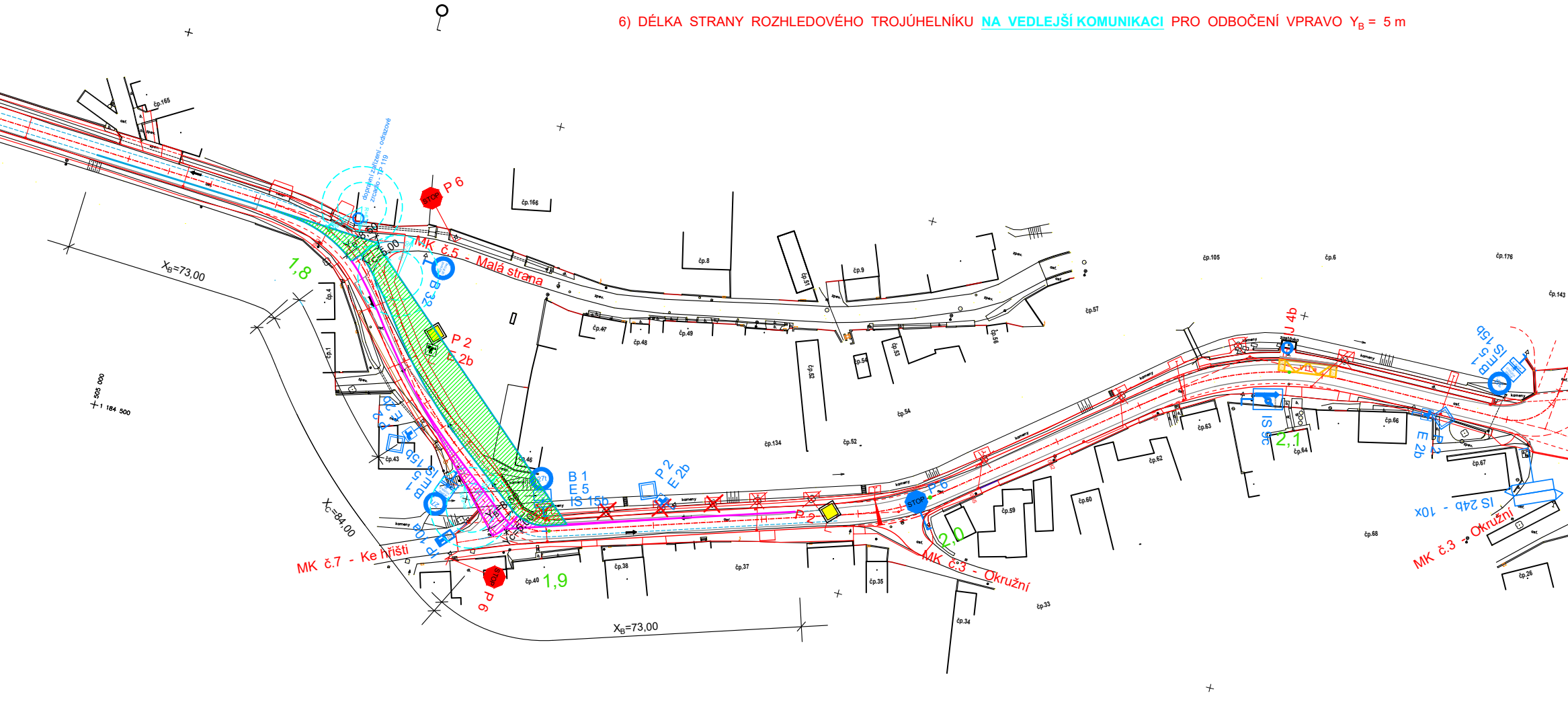
P 6
STOP
MK č.5 - Malá strana
B 32
P 2
E 2b
1,8
X_B=73,00
X_C=84,00
MK č.7 - Ke hřišti
P 6
STOP
1,9
B 1
E 5
IS 15b
P 2
E 2b
P 2
P 6
STOP
2,0
MK č.3 - Okružní
IS 9c
2,1
J 4b
E 2b
P 2
IS 24b - 10x
MK č.3 - Okružní
505 000
1 184 500
X_B=73,00
č.p.165
č.p.166
č.p.8
č.p.9
č.p.51
č.p.105
č.p.6
č.p.176
č.p.143
č.p.57
č.p.47
č.p.48
č.p.49
č.p.52
č.p.53
č.p.54
č.p.56
č.p.4
č.p.1
č.p.43
č.p.46
č.p.134
č.p.63
č.p.62
č.p.64
č.p.66
č.p.67
č.p.59
č.p.60
č.p.68
č.p.40
č.p.38
č.p.37
č.p.35
č.p.34
č.p.33
č.p.26
kameny
zpev.
ost.

LEGENDA DZ :

NOVÉ VODOROVNÉ DOPRAVNÍ ZNAČENÍ

▨	V 11a - ZASTÁVKA AUTOBUSU - 3x
┄	V 10a - STÁNÍ PODÉLNÉ

NOVÉ SVISLÉ DOPRAVNÍ ZNAČENÍ (SO - VLASTNÍK)

P 2 - HLAVNÍ POZEMNÍ KOMUNIKACE - 3x (SO 100 - ŘSZK)
P 6 - STŮJ, DEJ PŘEDNOST V JÍZDĚ! - 3x (SO 110 - OBEC ROKYTNICE)
E 2b - TVAR KŘIŽOVATKY - 1x (SO 100 - ŘSZK)
IJ 4b - OZNAČNÍK ZASTÁVKY - 3x (SO 100 - ŘSZK)
IP 11c - PARKOVIŠTĚ PODÉLNÉ STÁNÍ (SO 120 - OBEC ROKYTNICE)

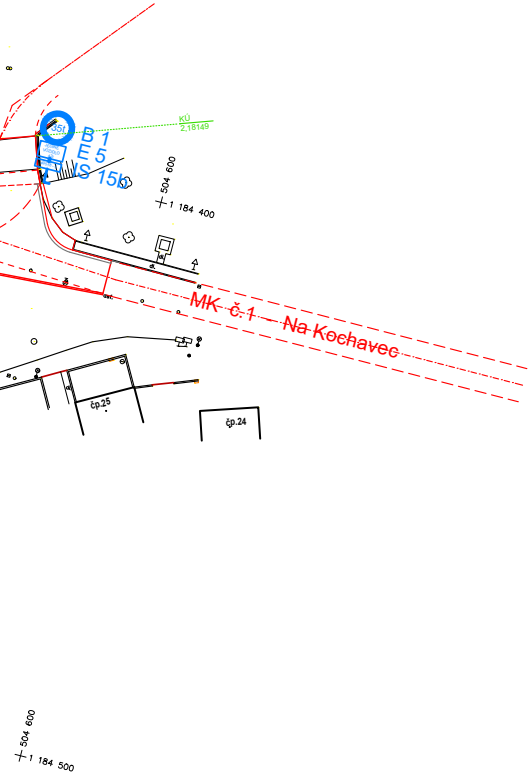
35t
B 1
E 5
IS 15b
KÚ
2,18149
504 600
1 184 400
MK č.1 Na Kochavec
čp.25
čp.24
504 600
1 184 500

ZODP. PROJEKTANT A. ŽÁČEK	VYPRACOVAL A. ŽÁČEK	*Antonín Žáček* *Osvobození 256, 76321 Slavičín* *tel. 777 695 156*

MÍSTO STAVBY : k.ú. ROKYTNICE	FORMÁT	7 A4
AKCE **SILNICE III/49518: ROKYTNICE**	DATUM	08/2018
ČÁST **B - STAVEBNÍ ČÁST**	STUPEŇ	DPS
STAVEBNÍ OBJEKTY 100 - SILNICE III/49518, 110 - PŘIPOJENÍ MK NA SILNICI III/49518	MĚŘÍTKO	1:500
	ZAK. ČÍSLO	-
OBSAH DOPRAVNÍ ZNAČENÍ - TRVALÉ	ARCH. ČÍSLO -	ČÍSLO VÝKRESU B-100-17