
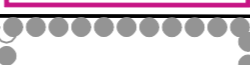



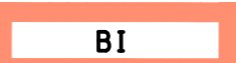










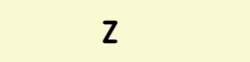















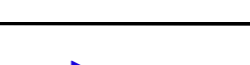









ÚZEMNÍ PLÁN ROKYTNICE

LEGENDA :

STAV NÁVRH

	
	
	
	
	
	
	
	
	
	
	
	
	
	
	
	
	146
	
	
	
	
	
	
	
	
	
	
	
	
	
	
	
	
	
	
	
	
	
	

HRANICE KATASTRÁLNÍHO ÚZEMÍ
HRANICE ŘEŠENÉHO ÚZEMÍ
HRANICE ZASTAVĚNÉHO ÚZEMÍ (VYMEZENO 3/2010)
HRANICE ZASTAVITELNÉ PLOCHY
BYDLENÍ INDIVIDUÁLNÍ
PLOCHY VEŘEJNÉ VYBANENOSTI
PLOCHY PRO TĚLOVÝCHOVU A SPORT
PLOCHY PRO SILNIČNÍ DOPRAVU
PLOCHY VEŘEJNÝCH PROSTRANSTVÍ S PŘEVAHOU ZPEVNĚNÝCH PLOCH
PLOCHY VEŘEJNÝCH PROSTRANSTVÍ
PLOCHY PRO ZEMĚDĚLSKOU A LESNICKOU VÝROBU
VODNÍ PLOCHY / TOKY
VODOHOSPODÁŘSKÉ PLOCHY
PLOCHY KRAJINNÉ ZELENE
PLOCHY PŘÍRODNÍ
PLOCHY ZEMĚDĚLSKÉ
PLOCHY LESNÍ
IDENTIFIKÁTOR (OZNAČENÍ NÁVRHOVÉ PLOCHY)
MELIOROVANÉ ÚZEMÍ
BIOKORIDOR
BIOCENTRUM
II. ZÓNA CHKO
III. ZÓNA CHKO
IV. ZÓNA CHKO
VKP ZE ZÁKONA
EVROPSKY VÝZNAMNÁ LOKALITA NATURA 2000
OP LESA
MÍSTNÍ KOMUNIKACE
ÚČELOVÉ KOMUNIKACE
ZASTÁVKA HROMADNÉ DOPRAVY OSOB
IZOCHRONA DOSTUPNOSTI
STOKA DEŠŤOVÉ KANALIZACE
VÝUSTNÍ OBJEKT
OPRÁVNĚNÝ PROSTOR PRO SPRÁVU VODNÍHO TOKU
MÍSTNÍ VODOVOD
PROTIEROZNÍ PŘÍKOP
VENKOVNÍ VEDENÍ ELEKTRICKÉ SÍTĚ V 22 KV
DISTRIBUČNÍ TRAFOSTANICE
OP VENKOVNÍHO VEDENÍ ELEKTRICKÉ SÍTĚ
DÁLKOVÝ TELEKOMUNIKAČNÍ KABEL
ARCHITEKTONICKY VÝZNAMNÝ OBJEKT
OP III. STUPNĚ




EVROPSKÁ UNIE
EVROPSKÝ FOND PRO REGIONÁLNÍ ROZVOJ
ŠANCE PRO VÁŠ ROZVOJ



ZÁZNAM O ÚČINNOSTI

Správní orgán , který územní plán vydal :	
Zastupitelstvo obce Rokytnice	
Číslo usnesení :	
Datum vydání :	
Datum nabytí účinnosti :	
Pořizovatel :	MeÚ Valašské Klobouky , stavební odbor oddělení regionálního rozvoje a územního plánování
Jméno a příjmení :	
Funkce :	
Podpis :	(otiisk úředního razítka)
(oprávněná úřední osoba pořizovatele)	

Hlavní projektant :	Ing.arch.M.Šlesinger	Ved.proj. specialista-doprava :	Ing.R.Nečas		s-projekt plus a.s. projektová a inženýrská činnost ř. Tomáše Bati 508 762 73 Zlín tel.: 57 7594 111 e-mail: atelier.b@s-projekt.cz
Projektant - urbanista :	Ing.arch.M.Antošová	Ved.proj. specialista-elekro :	Ing.D.Vavřík		Vedoucí atelieru :
Ved.proj. specialista-inženýrské sítě :	Ing.A.Lukeš	Digitální zpracování :	E.Příkrylová	HIP atelieru :	Ing.J.Kudlák
Pořizovatel :	MeÚ VALAŠSKÉ KLOBOUKY, Stavební úřad oddělení regionálního rozvoje a územního plánování	ODŮVODNĚNÍ ÚZEMNÍHO PLÁNU ROKYTNICE		formát :	A4
akce :	KOORDINAČNÍ VÝKRES - ZASTAVĚNÁ ČÁST KOCHAVEC			číslo zakázky :	02 - 4302-072
				stupeň dokumentace :	ÚPD
				datum :	Březen 2012
				měřítko :	1:2 000
				č. výkresu :	II.6