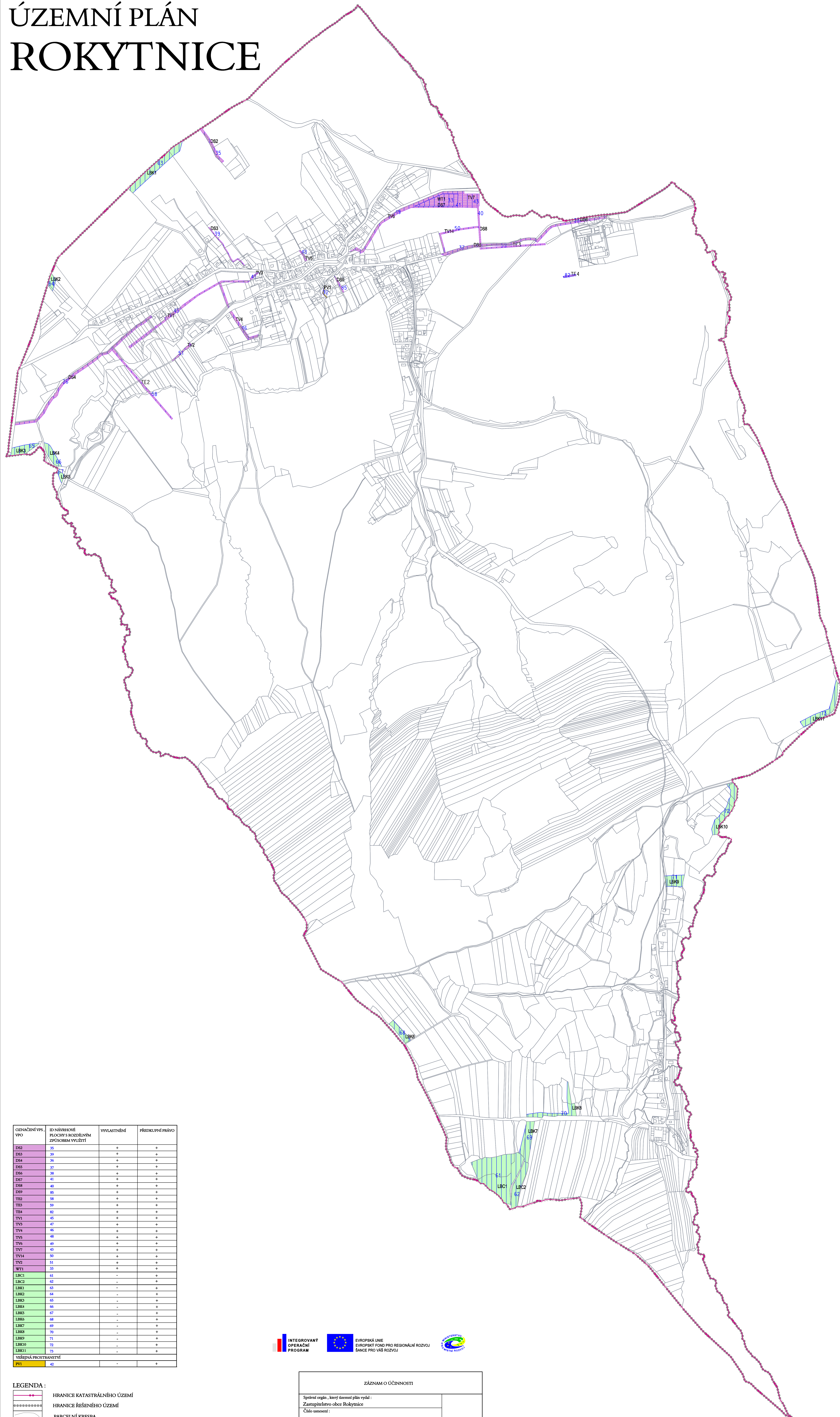



ÚZEMNÍ PLÁN ROKYTNICE




OZNAČENÍ VPS, VPO	ID NÁVRHOVÉ PLOCHY S ROZDÍLNÝM ZPŮSOBEM VYUŽITÍ	VYVLASTNĚNÍ	PŘEDKUPNÍ PRÁVO
DS2	35	+	+
DS3	39	+	+
DS4	36	+	+
DS5	37	+	+
DS6	38	+	+
DS7	41	+	+
DS8	40	+	+
DS9	85	+	+
TE2	58	+	+
TE3	59	+	+
TE4	82	+	+
TV2	51	+	+
TV3	47	+	+
TV4	46	+	+
TV5	48	+	+
TV6	49	+	+
TV7	43	+	+
TV14	30	+	+
TV2	51	+	+
WT1	33	+	+
WT1	33	+	+
LBC1	61	-	+
LBC2	62	-	+
LBC1	63	-	+
LBC2	64	-	+
LBC3	65	-	+
LBC4	66	-	+
LBC5	67	-	+
LBC6	68	-	+
LBC7	69	-	+
LBC8	70	-	+
LBC9	71	-	+
LBC10	72	-	+
LBC11	73	-	+
LBK	42	-	+

LEGENDA :

- HRANICE KATASTRÁLNÍHO ÚZEMÍ
- HRANICE ŘEŠENÉHO ÚZEMÍ
- PARCELNÍ KRESBA
- VNITŘNÍ KRESBA PARCEL
- PLOCHY A KORIDORY S MOŽNOSTÍ VYVLASTNĚNÍ
- PLOCHY A KORIDORY S MOŽNOSTÍ UPLATNĚNÍ PŘEDKUPNÍHO PRÁVA
- VEŘEJNĚ PROSPĚSNÉ STAVBY (VPS)
- VEŘEJNĚ PROSPĚSNÁ OPATŘENÍ (VPO)
- VEŘEJNÁ PROSTRANSTVÍ (VPS)
- OZNAČENÍ VPS, VPO
- ID NÁVRHOVÉ PLOCHY S ROZDÍLNÝM ZPŮSOBEM VYUŽITÍ



ZÁZNAM O ÚČINNOSTI	
Správní orgán, který územní plán vydal :	Zastupitelstvo obce Rokytnice
Číslo usnesení :	
Datum vydání :	
Datum nabytí účinnosti :	
Pořizovatel :	MěÚ Valašské Klobouky, stavební odbor oddělení regionálního rozvoje a územního plánu
Jméno a příjmení :	
Funkce :	
Podpis :	(oprávněná osoba pořizovatele)
	(otisk úředního razítka)



Hlavní projektant :	Ing.arch.M.Šteinger	Ved.proj. specialista-doprava :	Ing.R.Nešar	
Projektant - urbanista :	Ing.arch.M.Amstorf	Ved.proj. specialista-elektro :	Ing.D.Vorh	
Ing.A.Lakeš		E.Přikrylov		
Pořizovatel :	MěÚ VALAŠSKÉ KLOBOUKY	Vedoucí atelieru :	Ing.J.Kudlík	
Obec :		Kontroloval :	Ing.arch.M.Šteinger	
ODŮVODNĚNÍ ÚZEMNÍHO PLÁNU				
ROKYTNICE				
VÝKRES VEŘEJNĚ PROSPĚSNÝCH STAVEB A OPATŘENÍ				
období :		číslo výkresu :	1.3	
mapový podklad :	© ÚRM ZK - POLOHOPIS INFORMATIVNÍHO CHARAKTERU ODOVOZEN Z KATASTRÁLNÍ MAPY	škála :	1:5 000	